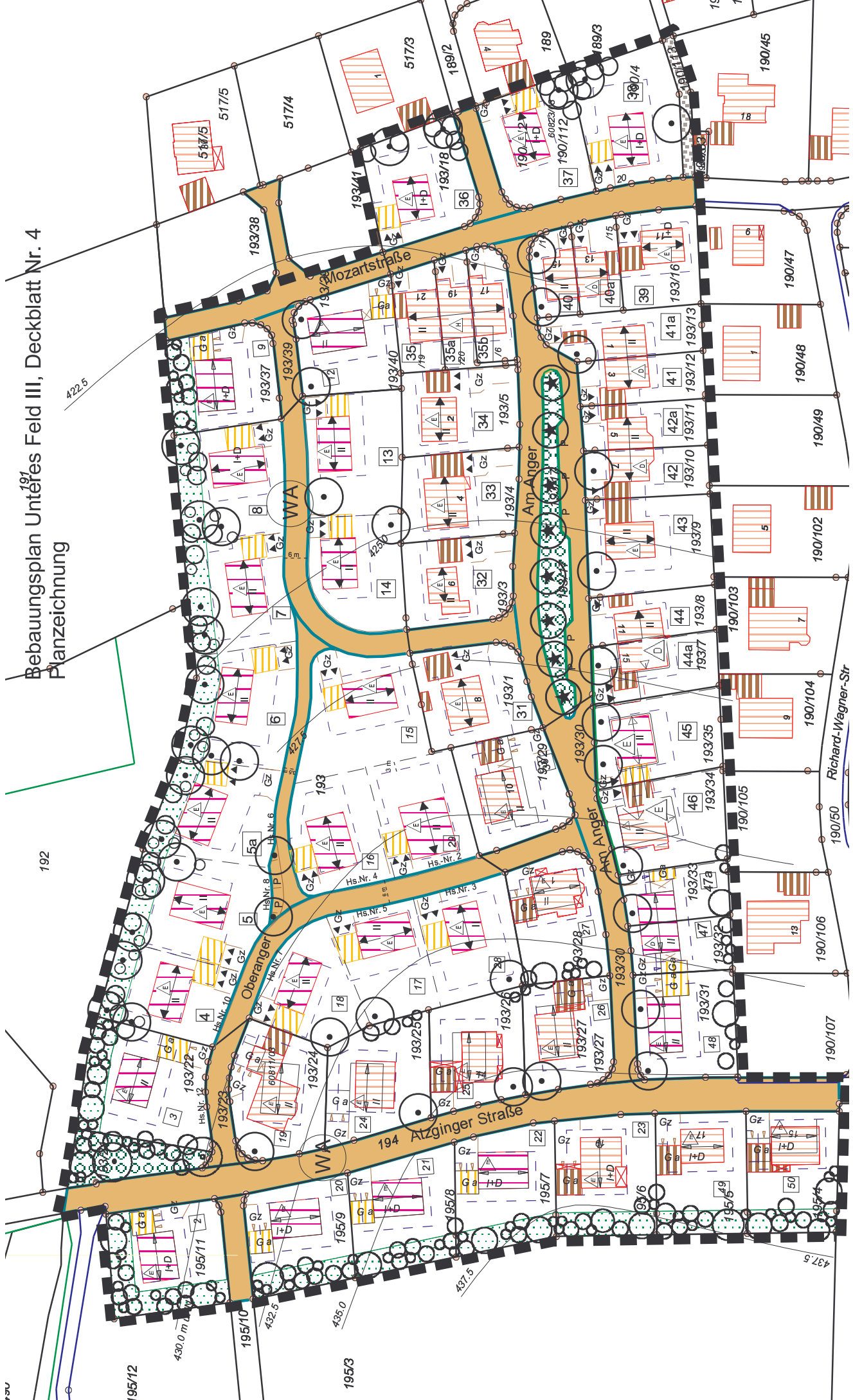
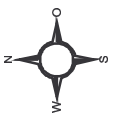


191
 Bebauungsplan Unteres Feld III, Deckblatt Nr. 4
 Planzeichnung



Maßstab
 1 : 1.250



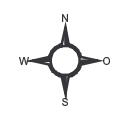
Planunterlagen:
 Digitale Flurkarte des Vermessungsamtes
 Mühldorf a. Inn, Stand 12/2004

Bebauungsplan Unteres Feld III, Deckblatt Nr. 4, Teil 1 (West)



Maßstab
1 : 1.000

Bebauungsplan Unteres Feld III, Deckblatt Nr. 4, Teil 2 (Ost)



Maßstab
1 : 1.000