Bebauungsplan

Unteres Feld V

Deckblatt Nr. 1

Gemeinde:	Zangberg
Landkreis:	Mühldorf a. Inn
Regierungsbezirk:	Oberbayern

P R Ä A M B E L:
Die Gemeinde Zangberg erlässt gem. § 2 Abs. 1, §§ 9 und 10 des Baugesetzbuches (BauGB) i.d.F. der Bekanntmachung vom 23.09.2004 (BGBl. I S. 2414, zuletzt geändert durch Artikel 4 des Gesetzes vom 31.07.2009 BGBl I S. 2585), Art. 81 der Bayerischen Bauordnung (BayBO) vom 14.08.2007 zuletzt geändert durch § 5 des Gesetzes vom 22.12.2009, der Baunutzungsverordnung (BauNVO) vom 23.01.1990 zuletzt geändert am 22.04.1993 und Art. 23 der Gemeindeordnung für den Freistaat Bayern (GO) vom 22.08.1998 zuletzt geändert am 27.07.2009 dieses Bebauungsplan-Deckblatt als **S a t z u n g**.

Planverfasser:
Verwaltungsgemeinschaft Oberbergkirchen und
Ingenieurbüro Dipl. Ing. (FH) **Thomas Elger**
Zelger Berg 16 84539 Zangberg
Fon 0 86 36 / 98 66 88 Fax 0 86 36 / 69 61 61
Email info@plan-das-haus.de www.plan-das-haus.de

N

M 1 : 1.000

Erstelldatum: 22.11.2010
Geändert: 20.01.2011

BEBAUUNGSPLAN

20.01.2011

NORDEN

MASSTAB 1 : 1000

VG Oberbergkirchen_BPlan Zangberg_Unteres Feld V
schnittverlauf _Maßstab 1 : 500 _Teilbild 43 _Datum 16.11.2010

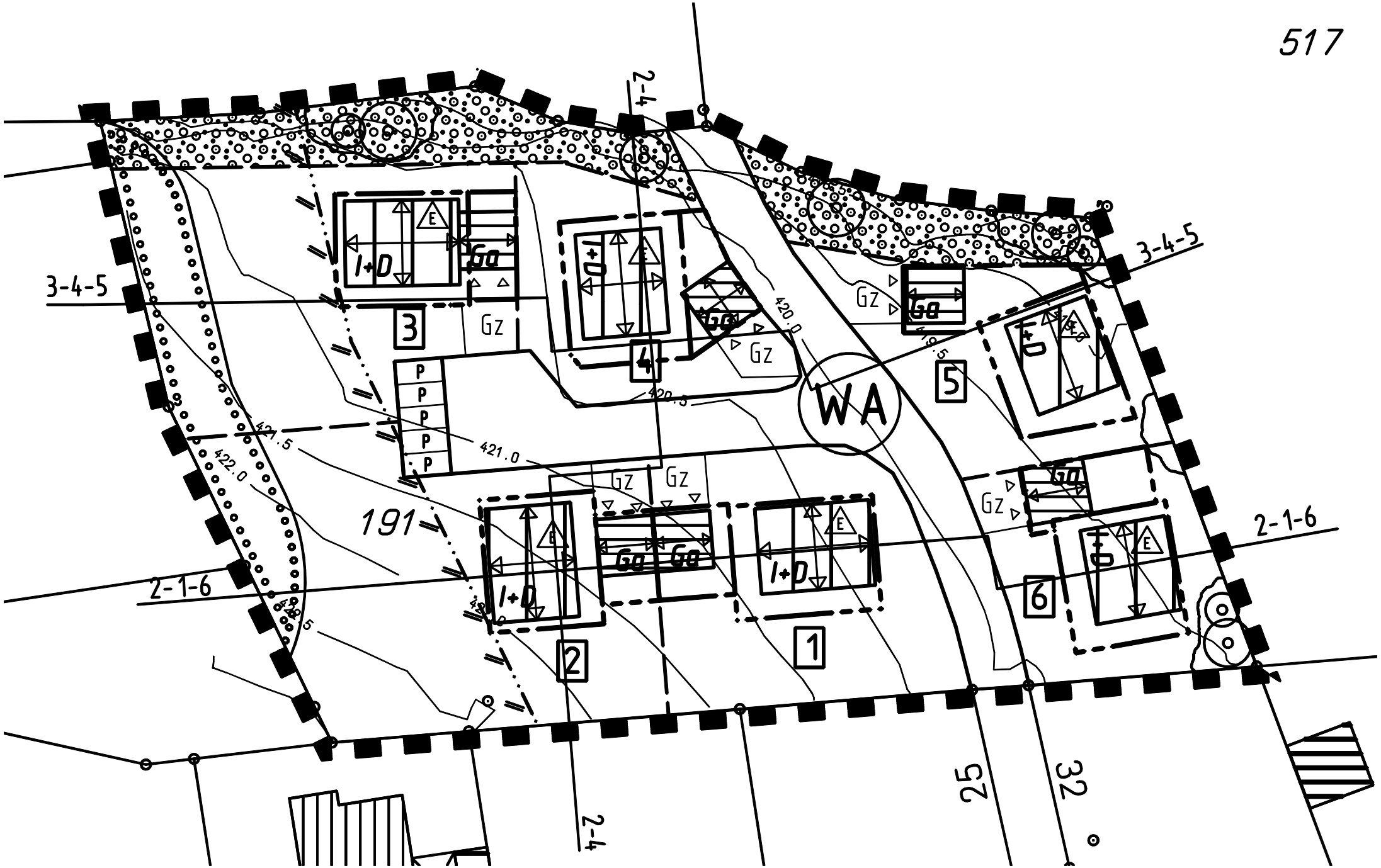

thomas elger architektur

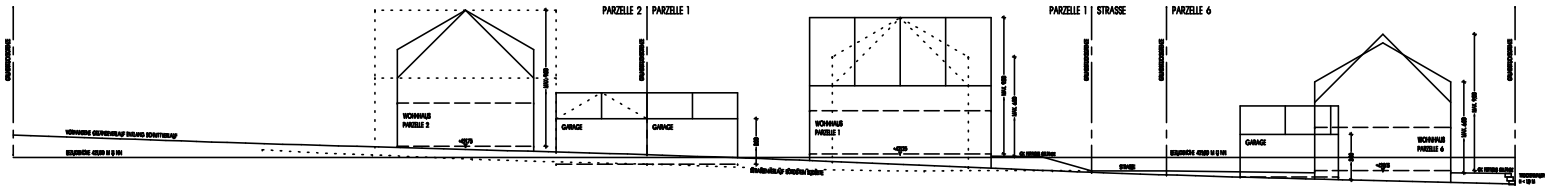

LÄNGSSCHNITT PARZELLE 2 - 1 - 6

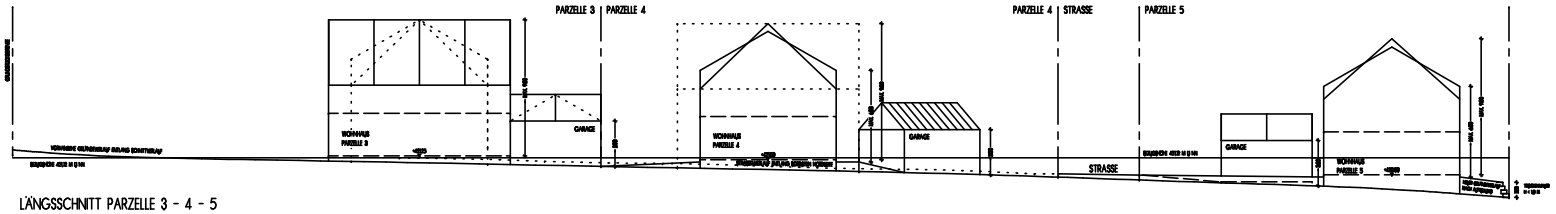

LÄNGSSCHNITT PARZELLE 3 - 4 - 5

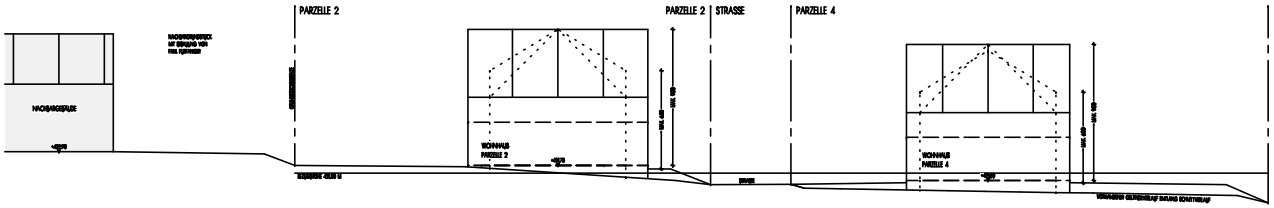

QUERSCHNITT PARZELLE 2 - 4

GEMEINDE ZANGBERG
BEBAUUNGSPLAN "UNTERES FELD V"
SCHEMA-SCHNITT PROFIL

MASSTAB 1 : 500
ZANGBERG, DEN 16.11.2010

N

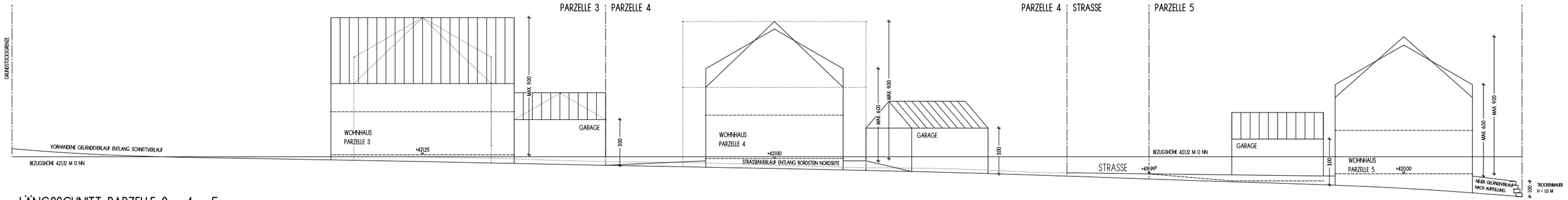

LÄNGSSCHNITT PARZELLE 3 - 4 - 5

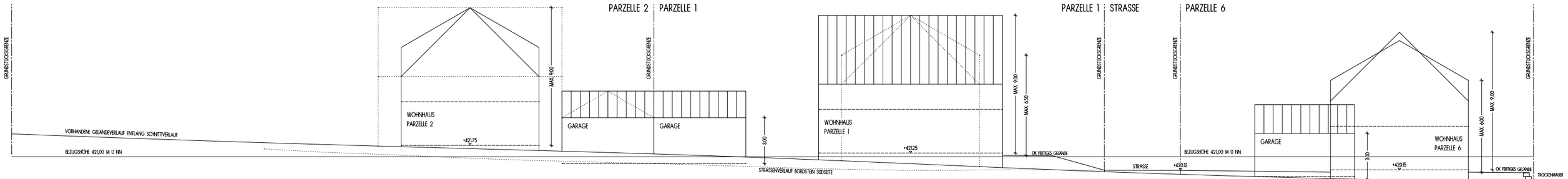

LÄNGSSCHNITT PARZELLE 2 - 1 - 6

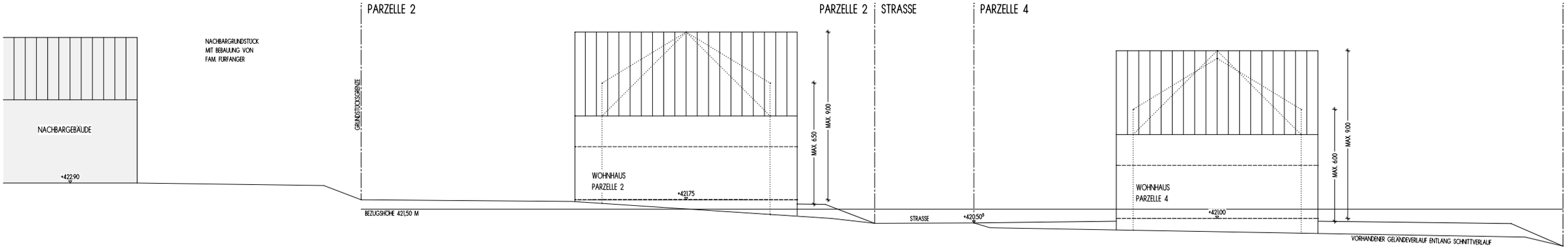

QUERSCHNITT PARZELLE 2 - 4