








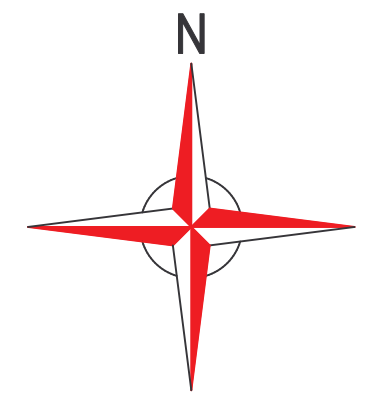


-  Geltungsbereich
-  Grünland (intensiv genutzt)
-  Ackerland (intensiv genutzt)
-  Wald
-  Nettobauland (bereits bebaut)
-  Häuserbestand
-  Vorfluter
-  Straße
-  Baum- / Heckengruppen



Ingenieurbüro Rinner 

Gemeinde Schönberg
 Hofmark 28
 84564 Oberbergkirchen

Übersichtslageplan & Bestandsaufnahme (Naturschutz) Gewerbegebiet "Eschbach"

Gemeinde: Schönberg,
 Landkreis: Mühldorf am Inn

M = 1: 10.000

Erstellt: 01.10.2003
 Geändert: 05.04.2004
 14.12.2004
 22.03.2006

Ingenieurbüro Rinner 
 Burg 3 - 84332 Hobertsfelden
 fon_ 0 87 26 / 91 03 64
 fax_ 0 87 26 / 91 03 65
 www_ www.ib-rinner.de
 email_ info@ib-rinner.de
 Entworfen: A. Rinner
 Gezeichnet: St. Ormal